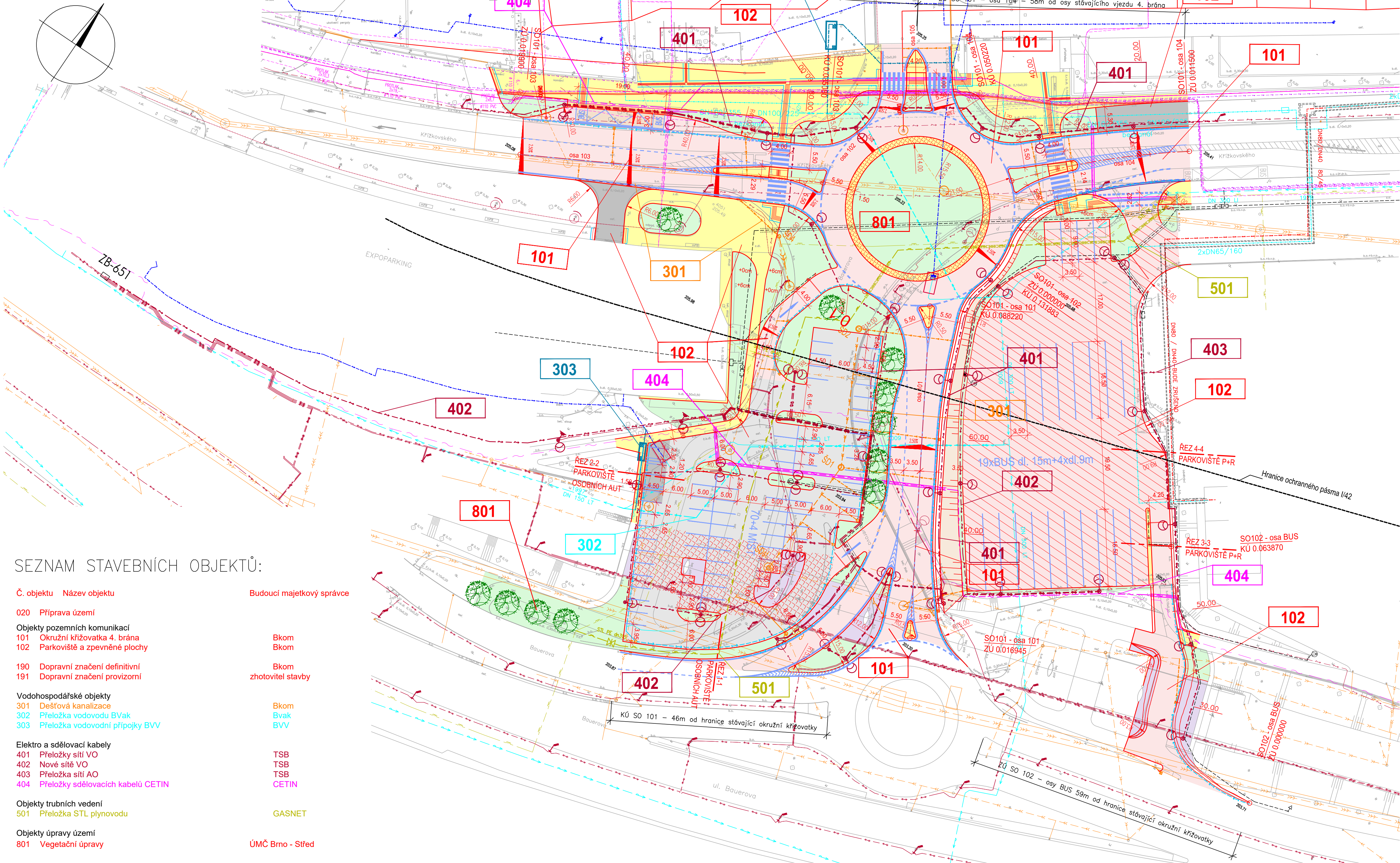


# KOORDINAČNÍ SITUAČNÍ VÝKRES 1:500

katastrální území PISÁRKY (610208)



## SEZNAM STAVEBNÍCH OBJEKTŮ:

Č. objektu	Název objektu	Budoucí majetkový správce
020	Příprava území	
Objekty pozemních komunikací		
101	Okružní křižovatka 4. brána	Bkom
102	Parkoviště a zpevněné plochy	Bkom
Dopravní značení		
190	Dopravní značení definitivní	Bkom
191	Dopravní značení provizorní	zhotovitel stavby
Vodohospodářské objekty		
301	Dešťová kanalizace	Bkom
302	Přeložka vodovodu BVak	Bvak
303	Přeložka vodovodní přípojky BVV	BVV
Elektro a sdělovací kabely		
401	Přeložky sítě VO	TSB
402	Nové sítě VO	TSB
403	Přeložka sítě AO	TSB
404	Přeložky sdělovacích kabelů CETIN	CETIN
Objekty trubicních vedení		
501	Přeložka STL plynovodu	GASNET
Objekty úpravy území		
801	Vegetační úpravy	ÚMČ Brno - Střed




## LEGENDA PLOCHY

	ASFALTOVÉ PLOCHY		ŠTĚRK
	DLAŽDENÝ PRSTENEC OKRUŽNÍ KŘÍŽOVATKY		VÝKOP
	DLAŽDENÉ PLOCHY CHODNIKY		ZATRAVNĚNÍ
	DLAŽDENÉ PLOCHY POJÍŽDĚNÉ		OPRAVA ASFALTOVÉ PLOCHY VORONĚŽ 2
	PARKOVACÍ PLOCHY – ZASAKOVACÍ ROSTY – TRÁVA		UMĚLÁ VODICÍ LINIE
	PARKOVACÍ PLOCHY – ZASAKOVACÍ ROSTY – ŠTĚRK		SIGNÁLNÍ/VAROVNÝ PÁS
	BETONOVÉ PLOCHY – ZASTÁVKA MHD		LEMOVÁNÍ RELIEFNÍ DLAŽBY – HLADKÁ DLAŽBA 20/20 BEZ FAZET
			STROMY

## LEGENDA IS - STÁVAJÍCÍ

	STÁVAJÍCÍ DEŠŤOVÁ KANALIZACE		DEŠŤOVÁ KANALIZACE
	STÁVAJÍCÍ SPLAŠKOVÁ KANALIZACE		VEDENÍ VN – PODZEMNÍ
	STÁVAJÍCÍ VODOVOD		VEDENÍ NN – PODZEMNÍ
	STÁVAJÍCÍ VEDENÍ VN – PODZEMNÍ		VEŘEJNÉ OSVĚTLENÍ – PODZEMNÍ
	STÁVAJÍCÍ VEDENÍ NN – PODZEMNÍ		VEDENÍ – SLABOPROUD – PODZEMNÍ
	STÁVAJÍCÍ VEŘEJNÉ OSVĚTLENÍ		VEDENÍ – PLYN STL – PODZEMNÍ
	STÁVAJÍCÍ VEDENÍ – SLABOPROUD		VODOVOD BVAK
	STÁVAJÍCÍ VEDENÍ – PLYN STL		VODOVOD BVV
	STÁVAJÍCÍ VEDENÍ – HORKOVOD		SOUVISEJÍCÍ STAVBA – P+R VORONĚŽ DOHLEDOVÝ A PARKOVACÍ SYSTÉM
	STÁVAJÍCÍ VEDENÍ – PAROVOD		CHRÁNICÍKY NA STÁVAJÍCÍCH SDĚLOVACÍCH KABELECH, REZERVNÍ CHRÁNICÍKY
			2xCHRÁNICÍKA Ø200mm PRO BUDOUCÍ NÁHRADNÍ TRASU VN UL. KŘÍŽKOVSKÉHO

## LEGENDA IS - NOVÉ

OBJEDNATEL		BRNĚNSKÉ KOMUNIKACE a.s. RENNESKÁ TŘ. 787/1a, 639 00 BRNO - ŠTÝŘICE			
GENERÁLNÍ PROJEKTANT		VIAPONT, s.r.o. VODNÍ 258/13, 602 00 BRNO		ČÍSLO ZAKÁZKY 2458	
HLAVNÍ INŽENÝR PROJEKTU		ING. JACEK WENDRINSKI		 PROJEKČNÍ A INŽENÝRSKÁ KANCELÁŘ VODNÍ 13, 602 00 BRNO	
ZODPOVĚDNÝ PROJEKTANT		ING. JAKUB VOLNÝ		 PROJEKČNÍ A INŽENÝRSKÁ KANCELÁŘ VODNÍ 13, 602 00 BRNO	
VYPRACOVAL		ING. JAKUB VOLNÝ			
KONTROLOVAL		ING. IVO FISCHER			
OKRES:		BRNO - MĚSTO		KRAJ:	
KATASTRÁLNÍ ÚZEMÍ:		PISÁRKY		JIHOMORAVSKÝ	
NÁZEV AKCE:				DATUM	
MULTIFUNKČNÍ SPORTOVNÍ A KULTURNÍ CENTRUM (MFSKC) - KŘÍŽOVATKA 4. BRÁNA BVV				ÚNOR 2022	
				FORMÁT	
				8x A4	
				MĚŘÍTKO	
				1 : 500	
				STUPĚN	
				PDPS	
				Č. ZAKÁZKY	
				2458	
				ARCHIVNÍ Č.	
				2458	
				Č. SOUPRAVY	
NÁZEV PŘÍLOHY:				Č. PŘÍLOHY	
KOORDINAČNÍ SITUAČNÍ VÝKRES				C.2	